

# GEODETICKÉ ÚDAJE

Výpis z databáze Železničního bodového pole  
 Databáze: **szgdb** ----- Umístěná v: ezbp.szg.cz : 5433  
 Pracoviště: **SŽG, OCD** - 14. 08. 2023 10:08:46 - Šíp, Miroslav

!!! NEŘÍZENÁ KOPIE !!!  
 str. 1/5

**Traťový úsek:** **0861** Děčín hl.n. (mimo) - Jedlová(mimo)(vč.Děčín vých-hor.n.)  
**Definiční úsek:** **12** Česká Kamenice - Horní Kamenice  
**Číslo bodu:** **720** km: **25,278** Katastrální území: Česká Kamenice

**Souřadnice JTSK**

Y = 732257,722

X = 964888,684

Nadm. výška 319,845

**Souřadnice ETRS89**

Latitude

Longitude

El. High

**Výškový systém:** Bpv

**Typ určení výšky:** Nivelací

**Typ určení bodu:** POL

**Třída přesnosti:** 2

**Splnění TKP:** ANO

**Druh stabilizace:** kámen

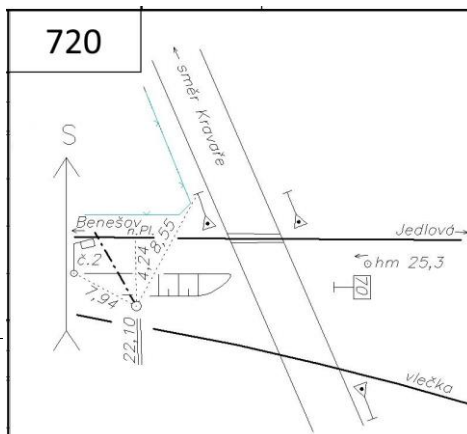
**Poznámka:** kámen s křížkem původní GB 3190

**Vyhotovil:** FOXGeo s.r.o.

**Platnost (od – do):** 21. 6. 2017 -

**Transformační klíč:**

**Původ bodu:** G90272F29102



**Traťový úsek:** **0861** Děčín hl.n. (mimo) - Jedlová(mimo)(vč.Děčín vých-hor.n.)  
**Definiční úsek:** **12** Česká Kamenice - Horní Kamenice  
**Číslo bodu:** **573** km: **25,534** Katastrální území: Česká Kamenice

**Souřadnice JTSK**

Y = 732002,851

X = 964869,817

Nadm. výška 321,372

**Souřadnice ETRS89**

Latitude

Longitude

El. High

**Výškový systém:** Bpv

**Typ určení výšky:** Nivelací

**Typ určení bodu:** POL

**Třída přesnosti:** 2

**Splnění TKP:** ANO

**Druh stabilizace:** kámen

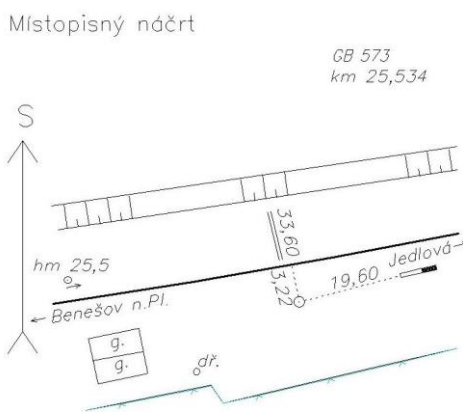
**Poznámka:** kámen s měřickým hřebem

**Vyhotovil:** SŽG Praha, pracoviště Ústí nad Labem

**Platnost (od – do):** 30. 3. 2011 -

**Transformační klíč:**

**Původ bodu:** G90272F29010



## GEODETICKÉ ÚDAJE

Výpis z databáze Železničního bodového pole

Databáze: **szgdb** ----- Umístěná v: ezbp.szg.cz : 5433

Pracoviště: **SZG, OCD** - 14. 08. 2023 10:08:46 - Šíp, Miroslav

!!! NEŘÍZENÁ KOPIE !!!

str. 2/5

**Traťový úsek:** **0861** Děčín hl.n. (mimo) - Jedlová(mimo)(vč.Děčín vých-hor.n.)  
**Definiční úsek:** **12** Česká Kamenice - Horní Kamenice  
**Číslo bodu:** **721** km: **25,755** Katastrální území: Horní Kamenice

**Souřadnice JTSK**

Y = 731787,004

X = 964814,053

Nadm. výška 323,575

**Souřadnice ETRS89**

Latitude

Longitude

El. High

**Výškový systém:** Bpv

**Typ určení výšky:** Nivelací

**Typ určení bodu:** POL

**Třída přesnosti:** 2

**Splnění TKP:** ANO

**Druh stabilizace:** hřeb

**Poznámka:** měřický hřeb

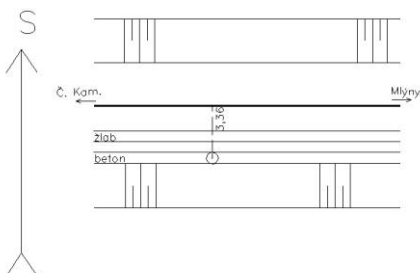
**Vyhotovil:** FOXGeo s.r.o.

**Platnost (od – do):** 21. 6. 2017 -

**Transformační klíč:**

**Původ bodu:** G90272F29102

Místopisný náčrt



721  
km 25,755



**Traťový úsek:** **0861** Děčín hl.n. (mimo) - Jedlová(mimo)(vč.Děčín vých-hor.n.)  
**Definiční úsek:** **12** Česká Kamenice - Horní Kamenice  
**Číslo bodu:** **722** km: **26,002** Katastrální území: Horní Kamenice

**Souřadnice JTSK**

Y = 731551,520

X = 964751,322

Nadm. výška 325,101

**Souřadnice ETRS89**

Latitude

Longitude

El. High

**Výškový systém:** Bpv

**Typ určení výšky:** Nivelací

**Typ určení bodu:** POL

**Třída přesnosti:** 2

**Splnění TKP:** ANO

**Druh stabilizace:** důlek

**Poznámka:** důlek ve šroubu zábradlí

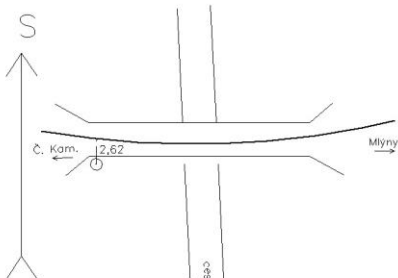
**Vyhotovil:** FOXGeo s.r.o.

**Platnost (od – do):** 21. 6. 2017 -

**Transformační klíč:**

**Původ bodu:** G90272F29102

Místopisný náčrt



722  
km 26,002



# GEODETICKÉ ÚDAJE

Výpis z databáze Železničního bodového pole

Databáze: **szgdb** ----- Umístěná v: ezbp.szg.cz : 5433

Pracoviště: **SŽG, OCD** - 14. 08. 2023 10:08:46 - Šíp, Miroslav

!!! NEŘÍZENÁ KOPIE !!!

str. 3/5

**Traťový úsek:** **0861** Děčín hl.n. (mimo) - Jedlová(mimo)(vč.Děčín vých-hor.n.)  
**Definiční úsek:** **12** Česká Kamenice - Horní Kamenice  
**Číslo bodu:** **723** km: **26,057** Katastrální území: Horní Kamenice

**Souřadnice JTSK**

Y = 731501,325

X = 964728,796

Nadm. výška 325,068

**Souřadnice ETRS89**

Latitude

Longitude

El. High

**Výškový systém:** Bpv

**Typ určení výšky:** Nivelací

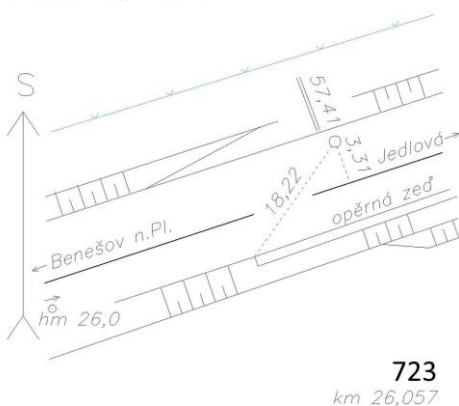
**Typ určení bodu:** POL

**Třída přesnosti:** 2

**Splnění TKP:** ANO

**Druh stabilizace:** kámen

Místopisný náčrt



**723**

km 26,057

**Poznámka:** kámen s hřebem původní GB 644

**Vyhotovil:** FOXGeo s.r.o.

**Platnost (od – do):** 21. 6. 2017 -

**Transformační klíč:**

**Původ bodu:** G90272F29102

**Traťový úsek:** **0861** Děčín hl.n. (mimo) - Jedlová(mimo)(vč.Děčín vých-hor.n.)  
**Definiční úsek:** **12** Česká Kamenice - Horní Kamenice  
**Číslo bodu:** **724** km: **26,068** Katastrální území: Horní Kamenice

**Souřadnice JTSK**

Y = 731489,913

X = 964722,066

Nadm. výška 325,688

**Souřadnice ETRS89**

Latitude

Longitude

El. High

**Výškový systém:** Bpv

**Typ určení výšky:** Nivelací

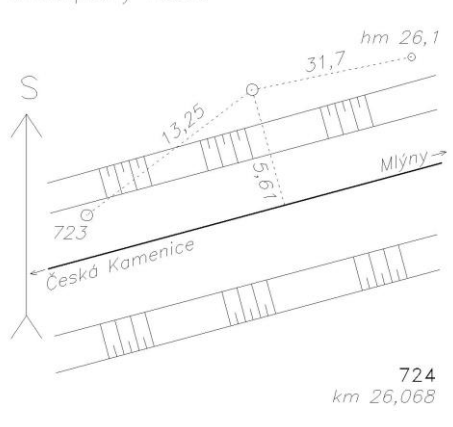
**Typ určení bodu:** POL

**Třída přesnosti:** 2

**Splnění TKP:** ANO

**Druh stabilizace:** kámen

Místopisný náčrt



**724**

km 26,068

**Poznámka:** kámen s křížkem ZHB 907172550

**Vyhotovil:** FOXGeo s.r.o.

**Platnost (od – do):** 21. 6. 2017 -

**Transformační klíč:**

**Původ bodu:** G90272F29102

## GEODETICKÉ ÚDAJE

Výpis z databáze Železničního bodového pole

Databáze: **szgdb** ----- Umístěná v: ezbp.szg.cz : 5433

Pracoviště: **SZG, OCD** - 14. 08. 2023 10:08:46 - Šíp, Miroslav

!!! NEŘÍZENÁ KOPIE !!!

str. 4/5

**Traťový úsek:** **0861** Děčín hl.n. (mimo) - Jedlová(mimo)(vč.Děčín vých-hor.n.)  
**Definiční úsek:** **12** Česká Kamenice - Horní Kamenice  
**Číslo bodu:** **725** km: **26,221** Katastrální území: Horní Kamenice

**Souřadnice JTSK**

Y = 731345,172

X = 964671,137

Nadm. výška 326,085

**Souřadnice ETRS89**

Latitude

Longitude

El. High

**Výškový systém:** Bpv

**Typ určení výšky:** Nivelací

**Typ určení bodu:** POL

**Třída přesnosti:** 2

**Splnění TKP:** ANO

**Druh stabilizace:** kámen

**Poznámka:** kámen s křížkem

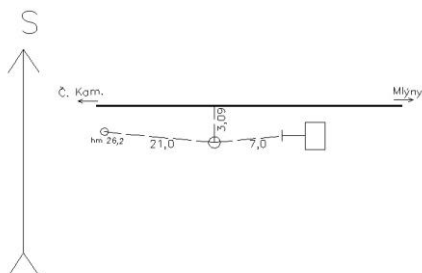
**Vyhotovil:** FOXGeo s.r.o.

**Platnost (od – do):** 21. 6. 2017 -

**Transformační klíč:**

**Původ bodu:** G90272F29102

Místopisný náčrt



725  
km 26,221



**Traťový úsek:** **0861** Děčín hl.n. (mimo) - Jedlová(mimo)(vč.Děčín vých-hor.n.)  
**Definiční úsek:** **12** Česká Kamenice - Horní Kamenice  
**Číslo bodu:** **726** km: **26,329** Katastrální území: Horní Kamenice

**Souřadnice JTSK**

Y = 731235,310

X = 964624,859

Nadm. výška 327,448

**Souřadnice ETRS89**

Latitude

Longitude

El. High

**Výškový systém:** Bpv

**Typ určení výšky:** Nivelací

**Typ určení bodu:** POL

**Třída přesnosti:** 2

**Splnění TKP:** ANO

**Druh stabilizace:** kámen

**Poznámka:** kámen s křížkem

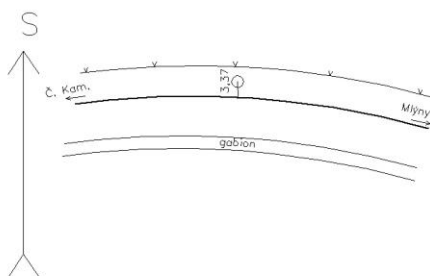
**Vyhotovil:** FOXGeo s.r.o.

**Platnost (od – do):** 21. 6. 2017 -

**Transformační klíč:**

**Původ bodu:** G90272F29102

Místopisný náčrt



726  
km 26,329





## GEODETICKÉ ÚDAJE

Výpis z databáze Železničního bodového pole

Databáze: **szgdb** ----- Umístěná v: ezbp.szg.cz : 5433

Pracoviště: **SŽG, OCD** - 14. 08. 2023 10:08:46 - Šíp, Miroslav

!!! NEŘÍZENÁ KOPIE !!!

str. 5/5

<i>Traťový úsek:</i>	<b>0861</b>	Děčín hl.n. (mimo) - Jedlová(mimo)(vč.Děčín vých-hor.n.)
<i>Definiční úsek:</i>	<b>12</b>	Česká Kamenice - Horní Kamenice
<i>Číslo bodu:</i>	<b>727</b>	km: <b>26,442</b> Katastrální území: Horní Kamenice

**Souřadnice JTSK**

Y = 731132,811

X = 964620,849

Nadm. výška 328,182

**Souřadnice ETRS89**

Latitude

Longitude

El. High

*Výškový systém:* Bpv

*Typ určení výšky:* Nivelací

*Typ určení bodu:* POL

*Třída přesnosti:* 2

*Splnění TKP:* ANO

*Druh stabilizace:* kámen

*Poznámka:* kámen s křížkem

*Vyhotovil:* FOXGeo s.r.o.

*Platnost (od – do):* 21. 6. 2017 -

*Transformační klíč:*

*Původ bodu:* G90272F29102

